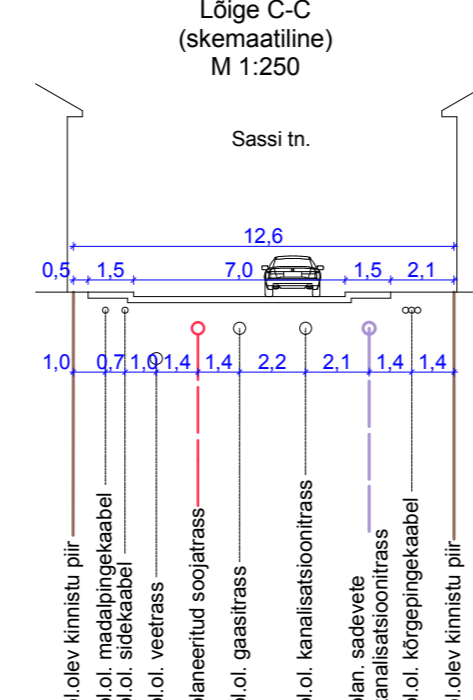
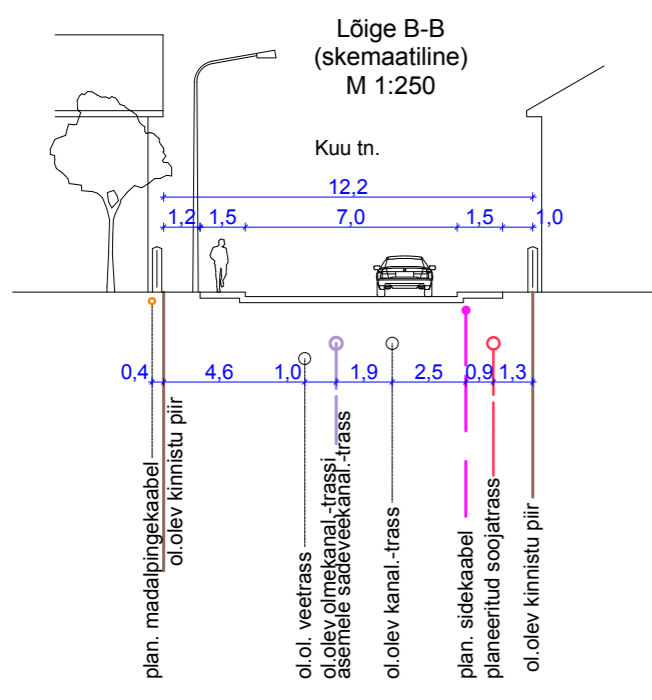
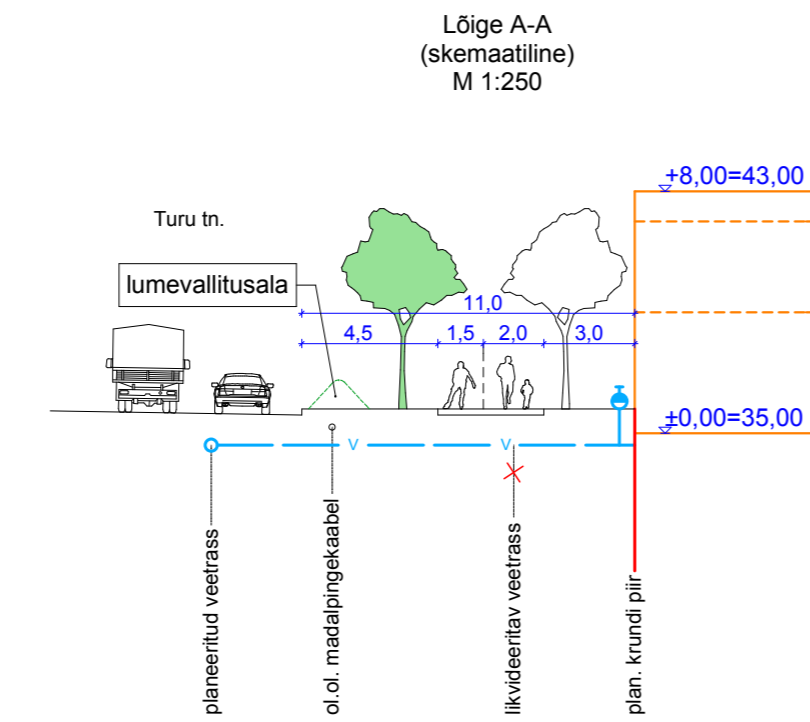
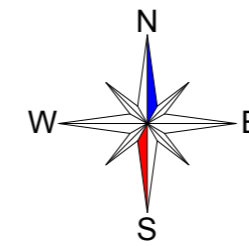


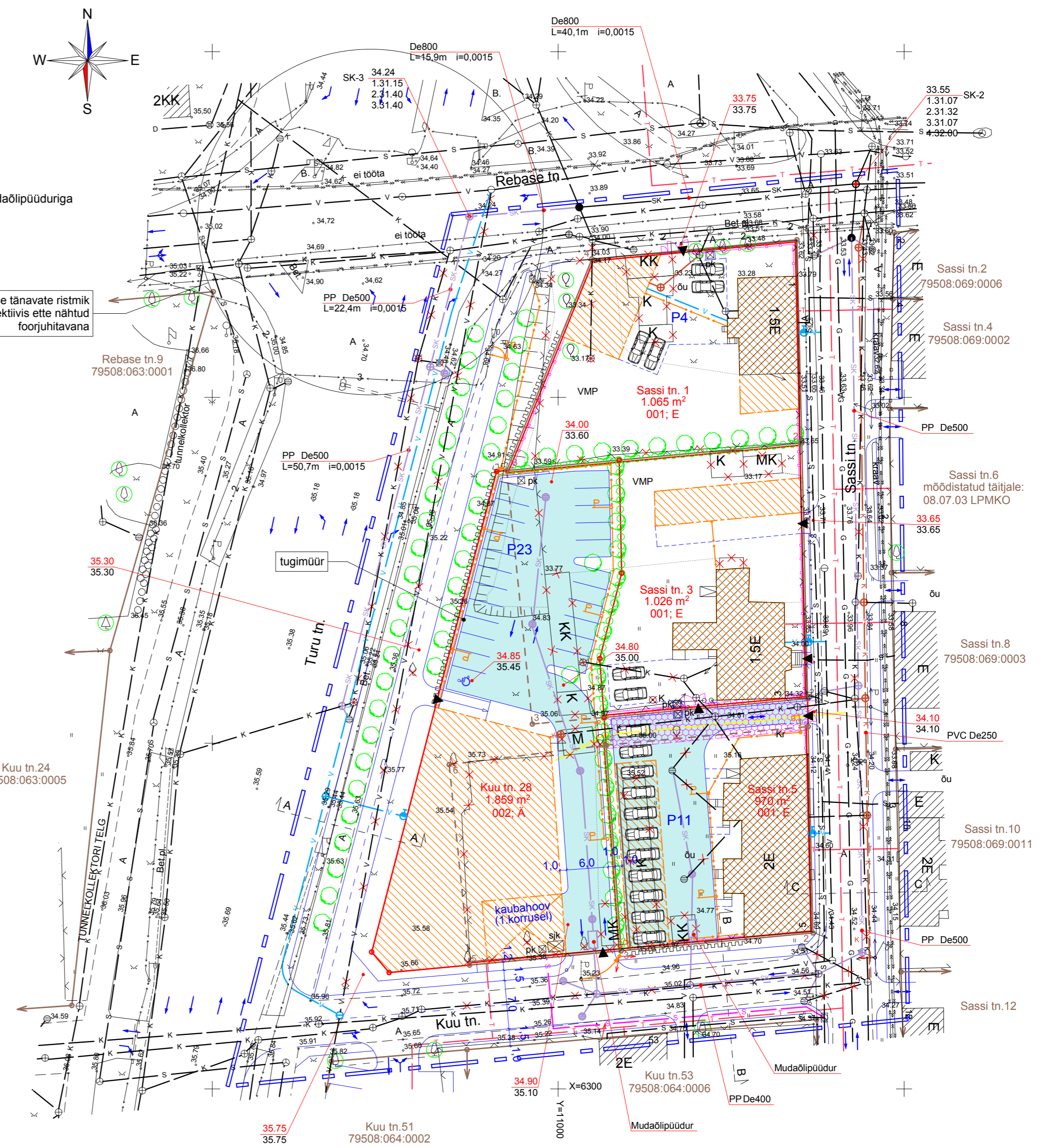
TINGMÄRGID:

- planeeritava ala piir
- katastrirüksuse piir
- likvideeritav katastrirüksuse piir
- planeeritava krunsti piir, krunstile juurdepääs
- originaalkujul säilitatav hoone
- lammutatav hoone
- renoveeritav hoone
- krunsti hoonestusala
- tulemüüri asukoht
- servituudiala
- krunstilt mahasõidu keeld
- liiklussuunad
- parkimiskohtade arv krunstil
- ol.olev säilitatav kõrghaljastus
- planeeritav kõrghaljastus
- planeeritav hekiga dubleeritud metallvõrkaed (h=1,2m)
- mahavõetavad puud
- lammutatav tara
- planeeritav hõre puitlippaed väravaga (h=1,5m)
- planeeritav tihe puitlippaed (h=1,5m)
- planeeritud sõidutade parkimine krunstil
- prügi konteineri asukoht
- sorteeritud jäätmete konteineri asukoht
- 60.64 maapinna planeeritud abs kõrgus
- 60.64 maapinna ol.olev abs kõrgus

- planeeritud kanalisatsioonitrass vahekaevuga
- likvideeritav kanalisatsioonitrass
- planeeritud veetrass maakraaniga
- likvideeritav veetrass
- planeeritud soojatrass
- sadevete kogumisala
- olemasolev sadevetekanaliseerimisliitumispunktiga
- planeeritud sadevetekanaliseerimisliitumispunktiga
- planeeritud gaasitrass
- planeeritud elektrikaabellin
- planeeritud tänavavalgustuspost
- ümberpaigutatav tänavavalgustuspost



Turu-Rebase tänavate ristmik on perspektiivis ette nähtud foorjuhitanavana



Märkused:

1. Maa-ala geodeetilise alusplaaniga koostas WeW OÜ, töö nr. Geo-357A-2004.
2. Planeeritava ala pindala — ca 1 ha.
3. Planeeritava krunsti piir ja tara on joonise paremaks loetavuseks olemasolevast kinnistu piirist lahku joonestatud.

OÜ Arhitektuuribüroo 4A • reg. nr. 10322578			
	Tellija : Tartu Linnavalitsus		DP
	Objekt : Tartu Kuu, Sassi, Rebase ja Turu tn. piirneva kvartali det.-plan.		0308
	Arh. V. Tšentropov	EAL	tehnovõrkude planeering
	Arh. M. Soosalu		kuupäev
		12.2010	joonis 6
			1:500